

ENTE PARCO NAZIONALE dell' ARCIPELAGO DI LA MADDALENA



DELIBERAZIONE DEL CONSIGLIO DIRETTIVO

(Istituito con Decreti DEC/DPN/2739 del 28/12/ 2007, DEC/DPN/0002964 del 18/02/2010 e DEC/PNM/394 del 7/06/2011)

NUM. 25 DEL 27 APRILE 2012

OGGETTO: PARTECIPAZIONE AL PROGETTO STRATEGICO RES-MAR, AZIONE DI SISTEMA A "RETE PER IL MONITORAGGIO DELL'EROSIONE COSTIERA - RES-MAR A" IN COLLABORAZIONE CON LA REGIONE AUTONOMA DELLA SARDEGNA, ASSESSORATO DIFESA DELL'AMBIENTE, SERVIZIO TUTELA DEL SUOLO E POLITICHE FORESTALI QUALE PARTNER BENEFICIARIO DEL PROGRAMMA OPERATIVO DI COOPERAZIONE TRANSFRONTALIERA ITALIA-FRANCIA MARITTIMO 2007-2013.

L'anno DUEMILADODICI, il giorno VENTISETTE del mese di APRILE, nella sede dell'Ente Parco Nazionale dell'Arcipelago di La Maddalena, a seguito di regolare convocazione, si è riunito il Consiglio Direttivo dell'Ente Parco.

Presiede la seduta il Dott. Giuseppe BONANNO, in qualità di Presidente.

Assume le funzioni di Segretario verbalizzante, a seguito dell'assenza del direttore dell'Ente, ing. Mauro GARGIULO, il Consigliere, dott. Pier Mario MANCONI, per la redazione del verbale.

Dei componenti sono presenti, sebbene regolarmente convocati, n. 9 e assenti n. 4 come risulta qui di seguito:

	Nominativo	Presente	Assente
1	Dott. Giuseppe Bonanno	X	
2	Dott. Danilo Pisu		X
3	Dott. Pier Mario Manconi	X	
4	Prof. Marco Curini Galletti		X
5	Prof. Andrea Cossu		X
6	Dott. Giuseppe Garibaldi	X	
7	Sig. Agostino Bifulco	X	
8	Sig. Massimiliano Piu	X	
9	Avv. Gianluca Cataldi		X
10	Sig. Roberto Pasquale Ugazzi	X	
11	Avv. Luca Carlo Montella	X	
12	dott.Tommaso Emilio Gallo	X	
13	Sig.Pietro Dettori	X	

COLLEGIO DEI REVISORI DEI CONTI

	Nominativo	Presente	Assente
1	Dott. Mauro MARCHIONNI		X
2	Dr.ssa Maria Luisa MAMELI		X
3	Dott. Marco VARGIU		X

IL CONSIGLIO DIRETTIVO

Vista la L. 394/91, "Legge Quadro sulle aree protette" e relative modificazioni ed integrazioni;

Vista la legge 10/94 di istituzione del Parco Nazionale dell'Arcipelago di La Maddalena;

Visto il D.P.R. del 17/05/96, recante l'Istituzione dell'Ente Parco Arcipelago di La Maddalena;

Vista la legge 20 marzo 1975, n. 70;

Visto il D.P.R. n. 97 del 27 febbraio 2003 "Regolamento concernente l'amministrazione e la contabilità degli enti pubblici non economici di cui alla legge 20 marzo 1975, n. 70";

Visto il decreto del Ministro dell'Ambiente DEC/DPN/976 del 31 maggio 2007, di nomina del Presidente dell'Ente Parco Nazionale dell'Arcipelago di La Maddalena, Dott. Giuseppe Bonanno;

Visti il Decreto DEC/DPN/2739 del 28 dicembre 2007, il Decreto DEC/DPN/0002964 del 18/02/2010 e il Decreto DEC/PNM/394 del 7/06/2011, di nomina del Consiglio Direttivo dell'Ente Parco Nazionale dell'Arcipelago di La Maddalena;

Visto lo Statuto dell'Ente Parco Nazionale dell'Arcipelago di La Maddalena adottato con Decreto del Ministro dell'Ambiente n. DPN/ DEC/2009 0000515 del 15/04/2009;

Visto il decreto legislativo n. 165 del 30 marzo 2001 "Norme generali sull'ordinamento del lavoro alle dipendenze delle amministrazioni pubbliche" e *ss.mm.ii.*;

Premesso che:

- con nota prot. n. 15394 del 06.07.2011 il Servizio tutela del suolo e politiche forestali dell'Assessorato Difesa dell'Ambiente della Regione Sardegna convocava per il giorno 15 luglio 2011 una riunione tecnica con le Aree Marine Protette i Parchi Nazionali, le Università e le Istituzioni scientifiche della Sardegna al fine di verificare le condizioni per la costituzione di azioni di monitoraggio costiero in ambito regionale, in attuazione dell'Azione di Sistema A "Rete per il monitoraggio dell'erosione costiera" di cui al progetto strategico RES-MAR;
- a seguito della suddetta riunione veniva trasmesso con nota prot. n. 18007 del 05.08.2011 il documento dal titolo "Formulario di valutazione e dimostrazione manifestazione di interesse" propedeutico alla conclusione di specifici accordi convenzionali;
- con nota prot. n. 19990 del 07.09.2011 il Servizio tutela del suolo e politiche forestali dell'Assessorato della Difesa dell'Ambiente della Regione Sardegna convocava per il giorno 14 settembre 2011 una nuova riunione tecnica finalizzata all'analisi dei "Formulari di



- valutazione e dimostrazione manifestazione di interesse", alla predisposizione dello schema di progetto e all'adozione delle conseguenti modalità di accordo con gli Enti aderenti;
- con successive note prot. n. 22349 del 4.10.2011, prot. n. 24183 del 21.10.2011, prot. n. 24427 del 24.10.2011 il Servizio tutela del suolo e politiche forestali dell'Assessorato Difesa dell'Ambiente della Regione Sardegna convocava ulteriori riunioni tecniche finalizzati ad analizzare e condividere la proposta esecutiva del progetto Res-Mar - AS A "Rete per il monitoraggio dell'erosione costiera";
 - con nota prot. n. 29229 del 15.12.2011 il Servizio tutela del suolo e politiche forestali dell'Assessorato Difesa dell'Ambiente della Regione Sardegna convocava l'ultima riunione plenaria per presentare la proposta di Convenzione di collaborazione tecnico-istituzionale per la realizzazione degli obiettivi specifici del Progetto Res-Mar - AS A "Rete per il monitoraggio dell'erosione costiera";

Preso atto che:

- che il progetto Res-Mar A è partecipato dal Servizio TSPF (capofila), dall'Università degli Studi di Genova Dip. Te. Ris (partner Liguria) e dalla Provincia di Massa-Carrara (partner Toscana);
- che gli obiettivi specifici del Res-Mar A consistono nella messa a punto di sistemi di rete per il monitoraggio dell'erosione costiera attraverso: 1) Potenziamento di strumenti di catalogazione informativa dei dati costieri; 2) Valutazione e analisi di casi regionali di opere di difesa dei litorali; 3) Miglioramento dei mezzi di indirizzo tecnico-progettuale finalizzati al recupero ambientale, alla tutela e al monitoraggio dei sistemi costieri; 4) Sperimentazione di sistemi di monitoraggio innovativi a larga diffusione; 5) Potenziamento delle modalità di attuazione di processi di governance in materia di pianificazione, programmazione e monitoraggio costiero; 6) Miglioramento dell'attività di informazione, sensibilizzazione e diffusione di buone pratiche;
- che per il perseguimento dei sopradetti obiettivi specifici si annoverano azioni volte al censimento e raccolta di banche dati esistenti e loro catalogazione. definizione comune di indicatori e standards, elaborazione di protocolli, disciplinari, linee guida, sperimentazione di modelli e studi, implementazione pratica di rilevamento dati, azioni per il potenziamento della governance territoriale, attivazione di meccanismi di collaborazione istituzionale, informazione e sensibilizzazione degli stakeholders locali;
- che all'interno delle specifiche competenze e compiti assegnatigli il Servizio TSPF ritiene opportuno attivare tutte le possibili sinergie con altre amministrazioni pubbliche per il miglior coordinamento della gestione amministrativa, pianificazione e programmazione di interventi di monitoraggio dell'erosione costiera;

Rilevato che:

- per detti obiettivi, il Servizio TSPF ha avviato una lunga attività di informazione e interlocuzione con i soggetti istituzionali Conservatoria delle Coste, Arpas, Aree Marine Protette, Parchi costieri, Università ed Enti di Ricerca applicata, al fine di focalizzare e conseguentemente intraprendere efficaci iniziative comuni di cooperazione regionale e interpartenariale attorno agli obiettivi del progetto Res-Mar A;
- che sulla base dei numerosi confronti realizzati, sono state desunte le linee di collaborazione tra gli Enti citati e l'apporto dei possibili contributi all'esecuzione di attività congiunte in rete, ciascuno secondo le proprie specifiche competenze istituzionali e capacità tecnico-scientifiche;
- che per il Servizio TSPF costituisce obiettivo primario del progetto la costituzione di una rete regionale di soggetti che, in materia di monitoraggio dell'erosione costiera, sia basata



sull'interscambio informativo, l'adozione di metodi e protocolli di rilevamento comuni, la condivisione di standards e buone pratiche, la costituzione di un comune sistema informativo;

Considerato che:

- il Servizio TSPF ha proposto uno schema di organizzazione gestionale del progetto che definisce ruoli, funzioni e le attività congiunte di comune interesse dei soggetti partecipanti, secondo i diversi apporti definiti;
- il Parco Nazionale dell'Arcipelago di La Maddalena si pone come istituzione aperta alle problematiche che emergono dai processi di trasformazione, sviluppo e innovazione ed organizza le sue attività di gestione promuovendo ogni opportuna collaborazione con enti pubblici e privati, nel rispetto delle normative vigenti;
- il comune interesse delle due Istituzioni, ferme restando le proprie specifiche competenze è quello di voler collaborare in maniera organica e sistematica allo sviluppo delle attività della linea A) indicate nello schema organizzativo gestionale all'interno del quadro organizzativo in esso definito e secondo il dettaglio e le modalità attuative definite nella convenzione di collaborazione tecnico istituzionale;
- il Parco Nazionale dell'Arcipelago di La Maddalena dispone dei necessari titoli e competenze ad operare per lo svolgimento delle attività della linea A indicate nello schema organizzativo gestionale della Convenzione e che dette attività e i prodotti derivanti saranno utilizzati per gli scopi di istituto dei contraenti;
- la volontà delle parti, Servizio TSPF e Parco Nazionale dell'Arcipelago di La Maddalena è di formalizzare le condizioni della collaborazione attraverso la sottoscrizione dell'allegata Convenzione di collaborazione tecnico-istituzionale, d'ora innanzi "Convenzione";

Vista l'allegata Convenzione di collaborazione tecnico-istituzionale;

Ritenuto, per quanto sopraesposto, che per raggiungere i sopramenzionati obiettivi e finalità si rende necessaria la sottoscrizione della Convenzione di collaborazione tecnico-istituzionale tra la Regione Autonoma della Sardegna, Assessorato Difesa dell'Ambiente, Servizio tutela del suolo e politiche forestali, e il Parco Nazionale dell'Arcipelago di La Maddalena per la realizzazione degli obiettivi specifici del Progetto RES MAR- AS A "Rete per il monitoraggio dell'erosione costiera";

AD UNANIMITA' DI VOTI

DELIBERA

1. **di approvare** le su esposte premesse quali parte integrante della presente deliberazione;
2. **di aderire** all'iniziativa per la realizzazione la costituzione di una rete regionale di soggetti in materia di monitoraggio dell'erosione costiera, secondo le modalità poste dal Servizio TSPF di cui alle premesse;
3. **di approvare** a tal fine e quindi stipulare l'allegata convenzione di collaborazione tecnico istituzionale tra la Regione Autonoma della Sardegna, Assessorato Difesa dell'Ambiente, Servizio tutela del suolo e politiche forestali e il Parco Nazionale dell'Arcipelago di La


Ente Parco nazionale dell' Arcipelago di La Maddalena
Via Giulio Cesare n. 7 - 07024 La Maddalena (SS)
C.F. 91019760908
Tel 0789-790211 Fax 0789720049 www.lamaddalenapark.it


MINISTERO DELL'AMBIENTE
E DELLA TUTELA DEL TERRITORIO E DEL MARE



Maddalena per la realizzazione degli obiettivi specifici del Progetto RES MAR - AS A "Rete per il monitoraggio dell'erosione costiera";

4. **di prendere atto** che:

- la durata della convenzione decorre a partire dalla data di stipula alla data di chiusura ultima del progetto, stabilita al 31 maggio 2013, previa eventuale proroga da parte dell'Autorità di Gestione del Progetto RES MAR - AS A "Rete per il monitoraggio dell'erosione costiera";
- per le attività della convenzione è previsto un costo complessivo di € 40.000,00 (euro quarantamila/00) comprensivo di ogni onere, cofinanziato per il 50% dal Parco Nazionale dell'Arcipelago di La Maddalena restando così a carico del progetto l'importo di € 20.000,00 (euro ventimila/00);


5. **di dare atto** che l'importo di € 40.000,00 (euro quarantamila/00) è da ritenersi onnicomprensivo di tutte le spese (materiale di consumo, missioni, collaborazioni, personale del Parco Nazionale dell'Arcipelago di La Maddalena, spese generali, oneri fiscali, IVA ecc.) sostenute Parco Nazionale dell'Arcipelago di La Maddalena per le attività oggetto della suddetta Convenzione;

6. **di dare atto** che il cofinanziamento pari a € 20.000 (euro ventimila/00) del Parco Nazionale dell'Arcipelago di La Maddalena sarà costituito dalle seguenti tipologie di spesa: materiale di consumo, missioni, collaborazioni, personale del Parco Nazionale dell'Arcipelago di La Maddalena, spese generali, oneri fiscali. IVA ecc;


7. **di dare atto** che con successivo atto di variazione a bilancio verrà iscritta la restante quota finanziata dalla Regione Sardegna pari a € 20.000 (euro ventimila/00);

8. **di dare mandato** al Presidente del Parco Nazionale dell'Arcipelago di La Maddalena per stipula della suddetta convenzione di collaborazione tecnico-istituzionale;

IL SEGRETARIO VERBALIZZANTE
(dott. Pier Mario MANCONI)




IL PRESIDENTE
(dott. Giuseppe BONANNO)



La presente deliberazione n. 25 del 27.04.2012, ai sensi e per gli effetti dell'art. 32 della legge 69/2009, è stata messa in pubblicazione all'Albo digitale del sito istituzionale dell'Ente Parco all'indirizzo <http://albo.lamaddalenapark.it> per quindici giorni consecutivi a far data dal 09.05.2012 con n. 216 del registro.



IL DIRETTORE
(ing. Mauro GARGIULO)



La presente deliberazione è stata trasmessa al Ministero dell'Ambiente e della Tutela del Territorio e del Mare con nota n. _____ del _____