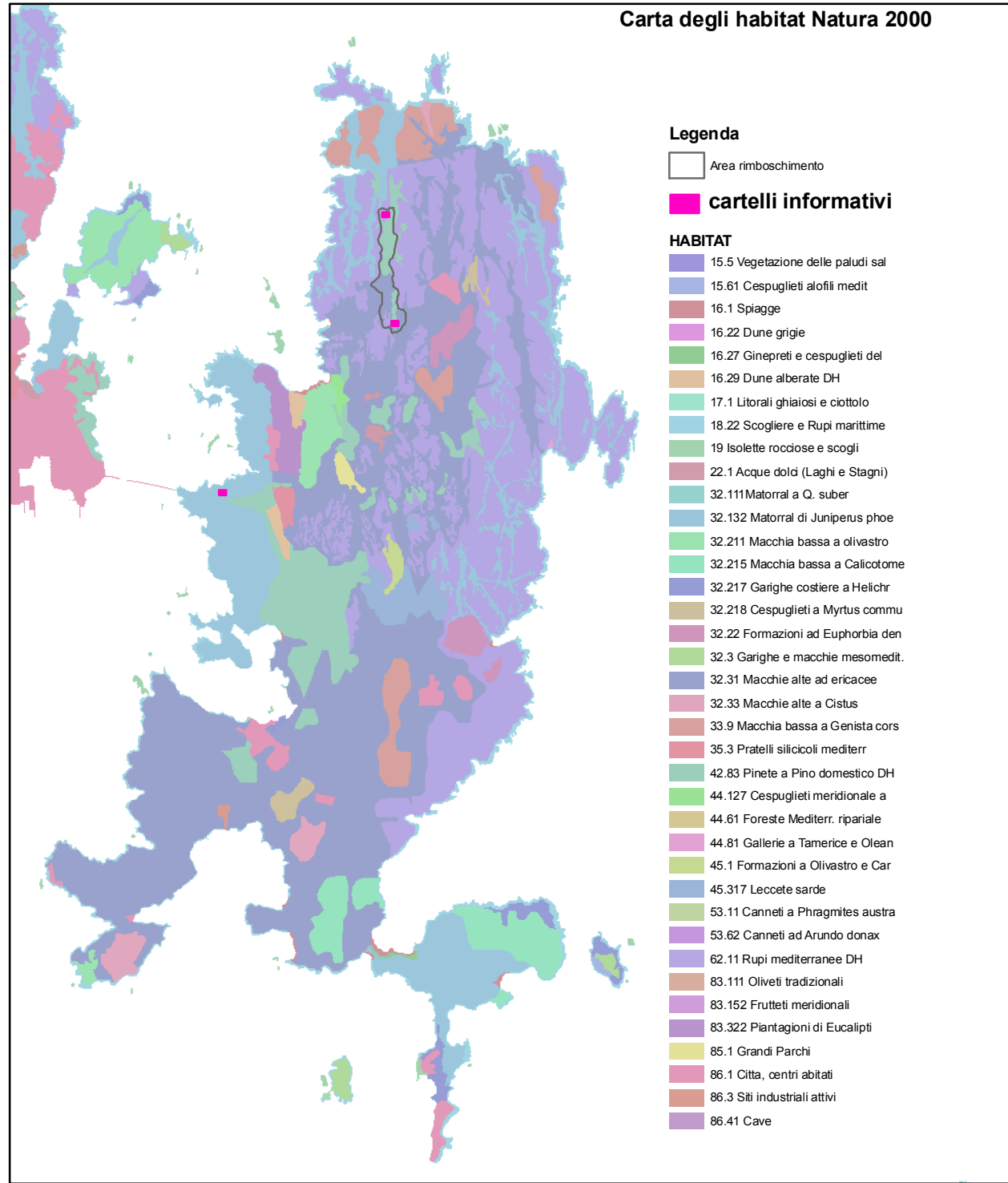
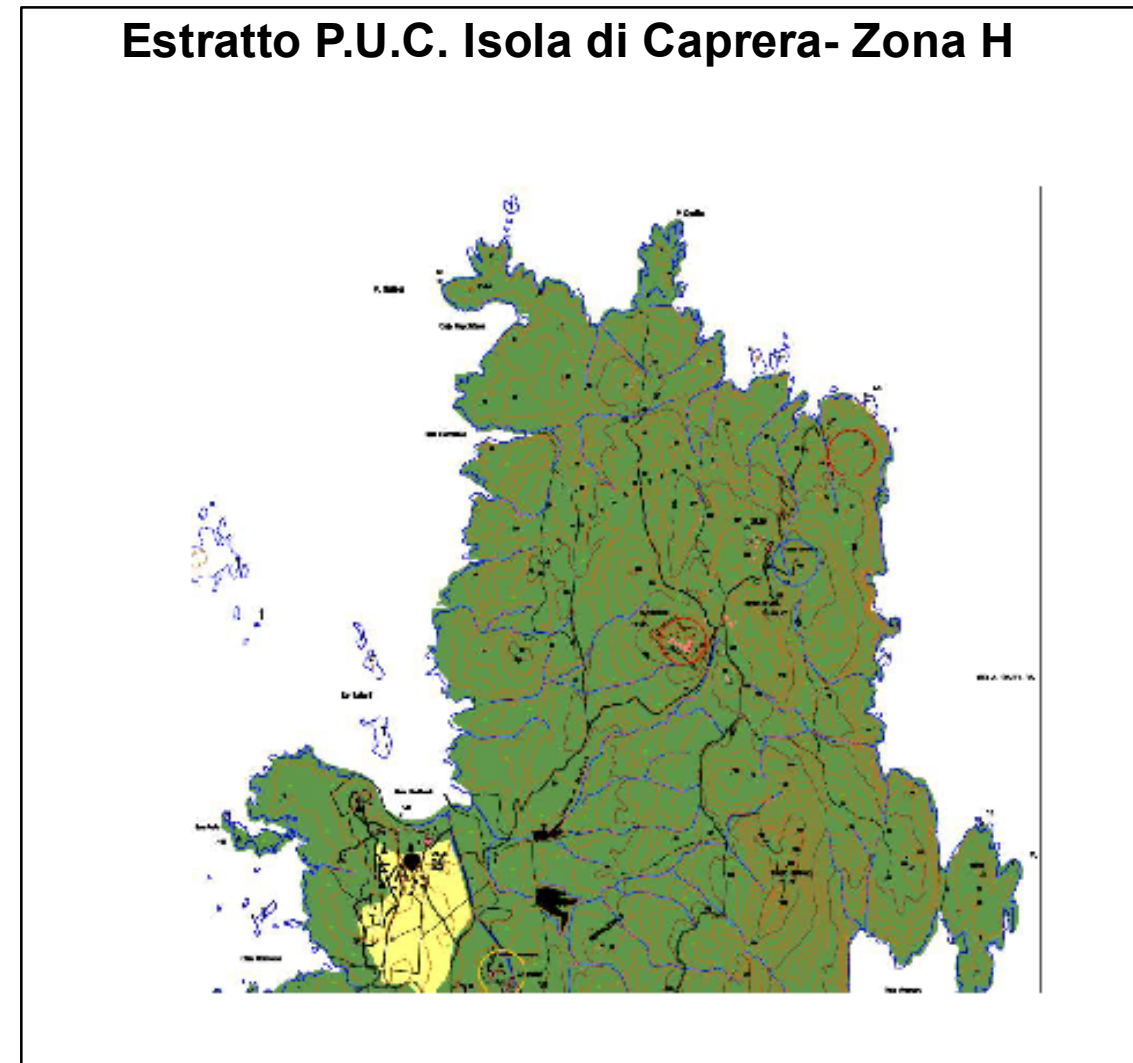


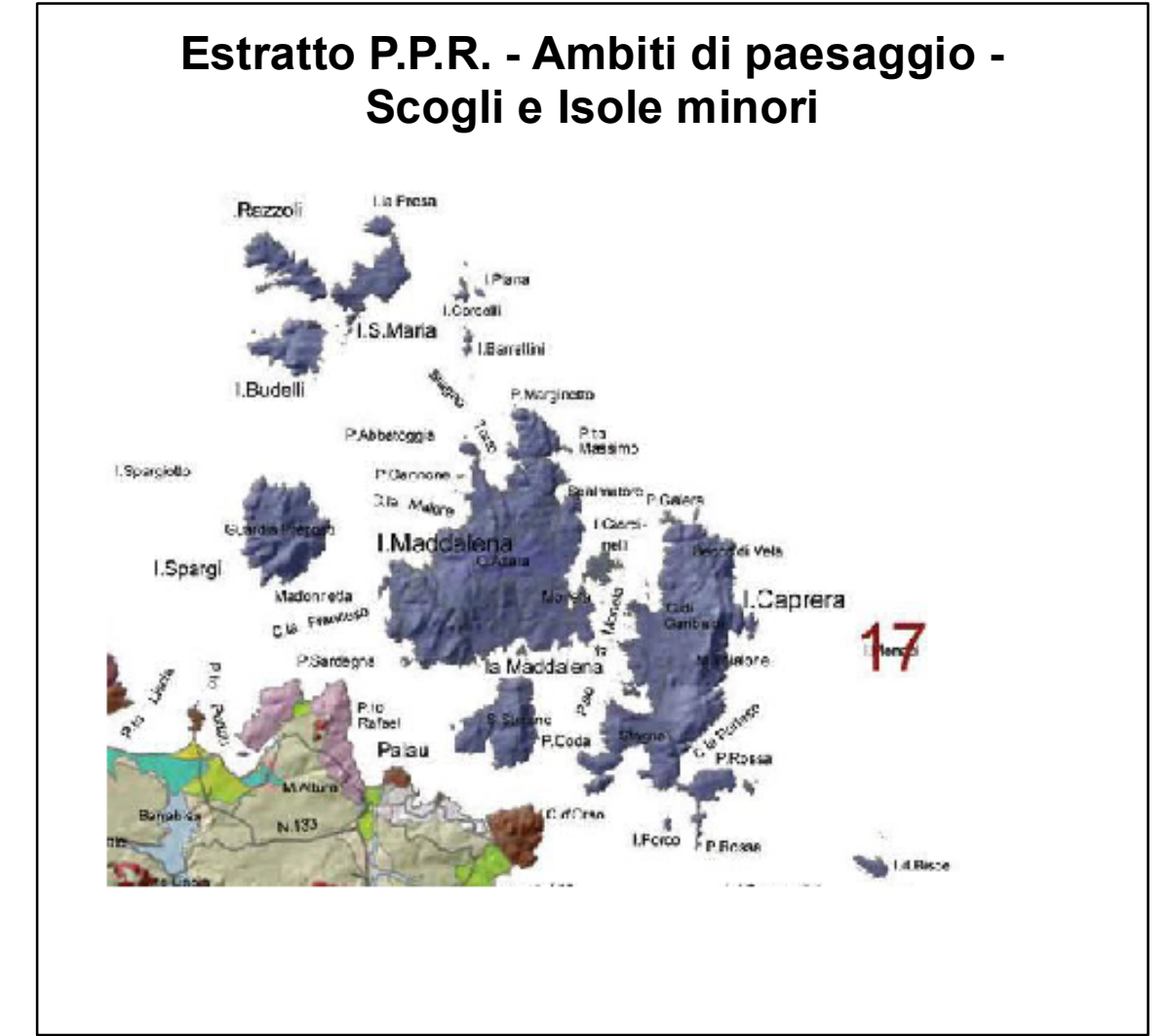
Carta degli habitat Natura 2000



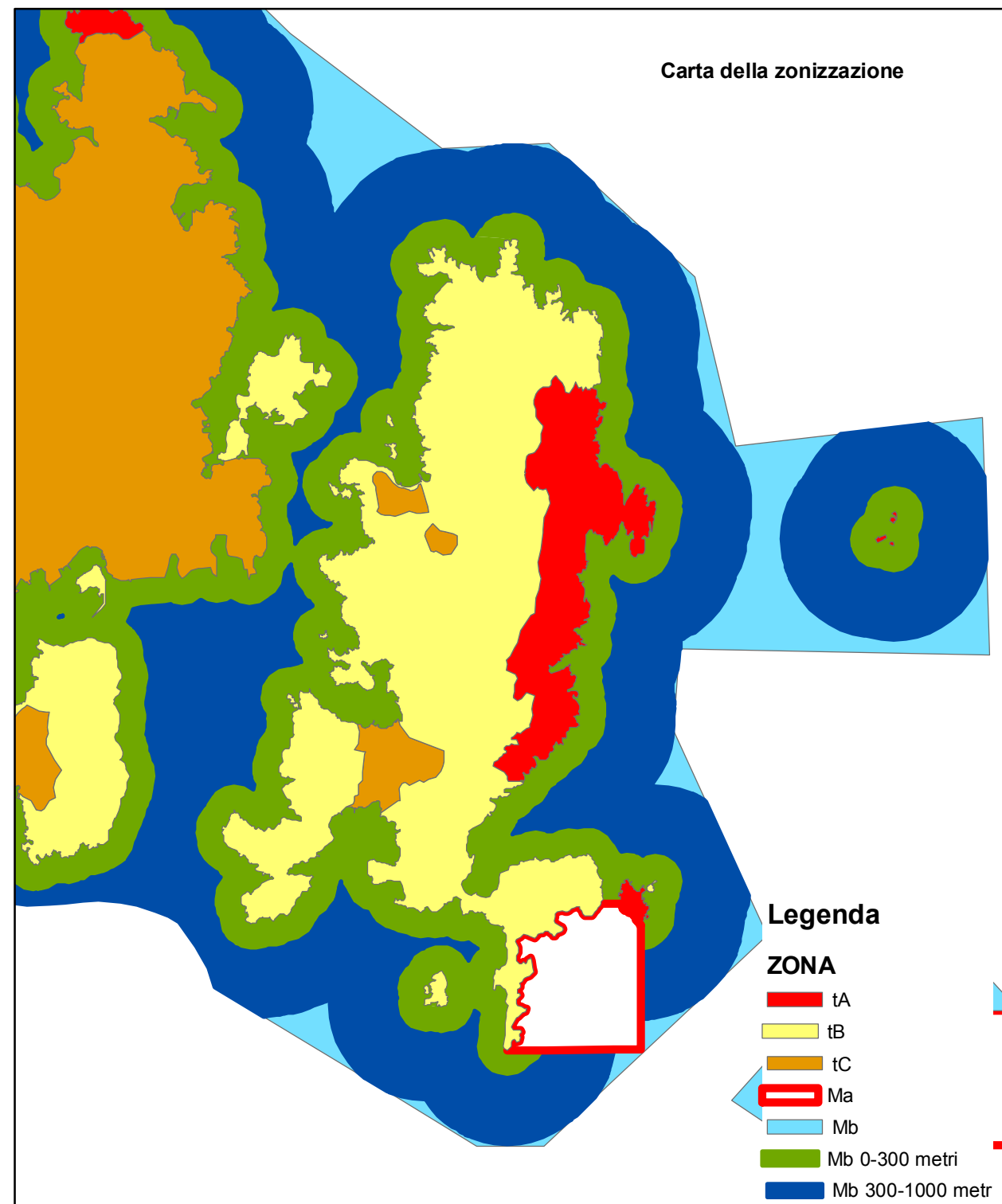
Estratto P.U.C. Isola di Caprera- Zona H



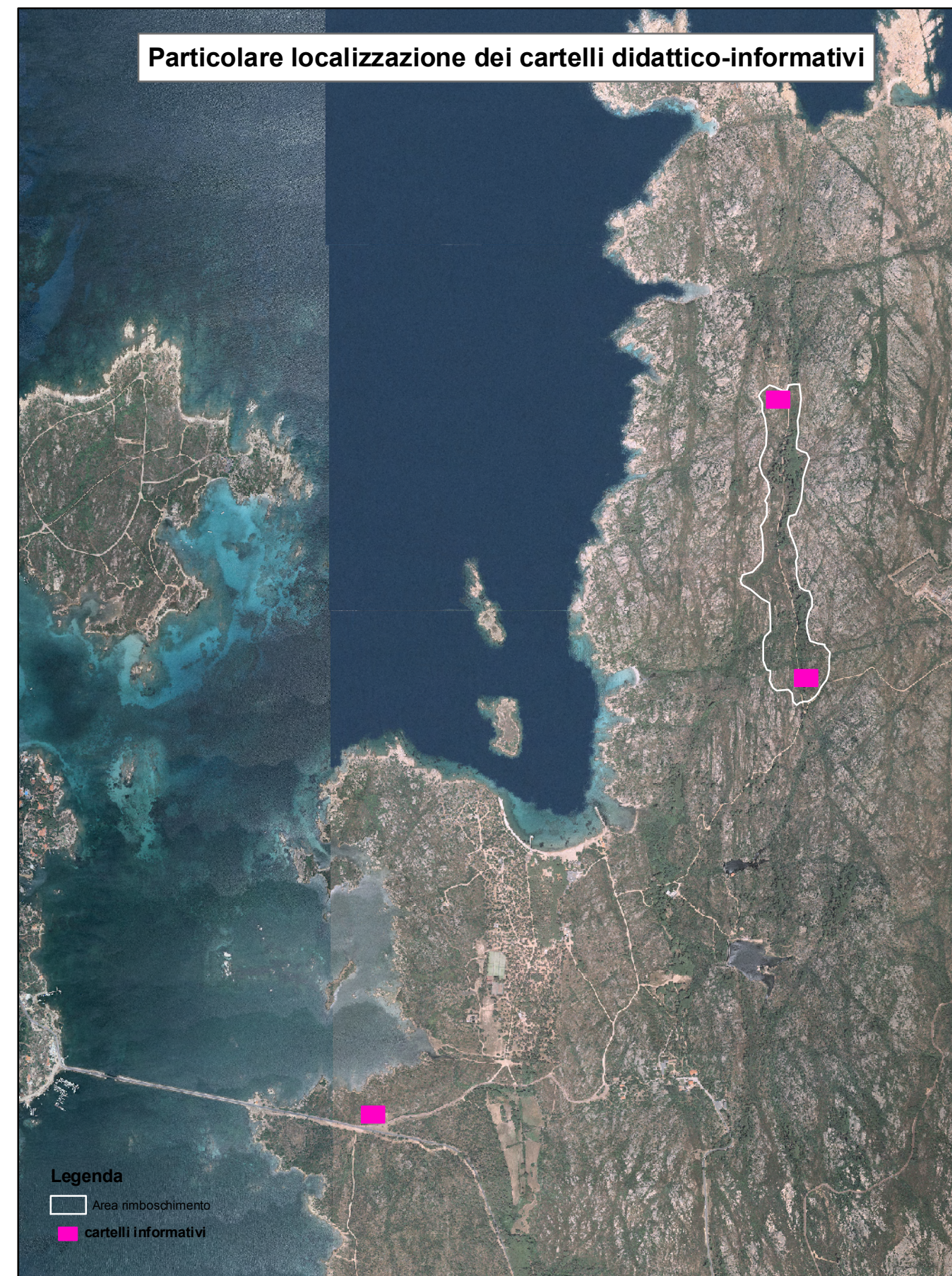
Estratto P.P.R. - Ambiti di paesaggio - Scogli e Isole minori



Carta della zonizzazione



Particolare localizzazione dei cartelli didattico-informativi



CARTA INQUADRAMENTO AMBIENTALE

POSIZIONAMENTO DI CARTELLI DIDATTICO-INFORMATIVI
NELL'ISOLA DI CAPRERA
NELL'AMBITO DEL PROGETTO "PARCHI PER KYOTO"

Ufficio Ambiente
dott. For. Paola Brundu

0 0.5 1 2 Kilometri

